

PARQUE PATAGONIA

SENDERISMO Y AVISTAJE DE FAUNA

TIERRA DE
CAÑADONES

Existe un mundo asombroso y oculto en las grietas que se abren en el corazón de la estepa patagónica en el noroeste de Santa Cruz.

La **Tierra de Cañadones** nos llama a adentrarnos en un reino salvaje y misterioso, donde nos sentimos un tanto invitados, otro tanto en casa en esas sendas que caminaron nuestros ancestros hace más de 9000 años.

Los cañadones y humedales y su increíble fauna nativa, que están siendo recuperados mediante el rewilding, pueden experimentarse a través de una extensa red de senderos, refugios, áreas de acampe y miradores en los cuatro portales de acceso público del Parque.

Estos atractivos se complementan con la belleza paisajística de la Ruta Escénica 41 y las localidades vecinas que encuentran en Parque Patagonia un espacio de reconexión con la naturaleza y una fuente de oportunidades basadas en el turismo de observación de fauna.

Comenzá tu viaje.

**PARQUE PATAGONIA
Y PRODUCCIÓN DE NATURALEZA**

PORTAL CAÑADÓN PINTURAS

PORTAL CAÑADÓN CARACOLES

CONTACTO

PARQUE PATAGONIA Y PRODUCCIÓN DE NATURALEZA

El Parque Patagonia fue creado en el año 2014 tras un sueño colectivo de proteger las mesetas, estepas y cañadones de la región y desarrollar un nuevo modelo económico basado en un ecosistema natural, completo y funcional, y en la coexistencia entre personas y vida silvestre.

La inmensidad de este rincón de la Patagonia invita a explorar majestuosos paisajes moldeados por glaciares y volcanes. Con su extensa red de senderos, la región se posiciona como el nuevo destino de senderismo y avistaje de fauna silvestre, que en las comunidades vecinas impulsa el emprendedurismo sostenible y la reconexión con la naturaleza.

Desde el año 2011, organizaciones e instituciones trabajan en forma conjunta en la restauración de su flora y fauna para lograr una naturaleza sana y vibrante.



Rewilding Patagonia

Los ecosistemas del planeta enfrentan grandes amenazas, como la degradación de ambientes, la extinción de especies nativas, la invasión de exóticas, la pérdida de nutrientes en el suelo y la disminución en su capacidad de capturar carbono. Los cañadones del Parque Patagonia no son una excepción. Desde la Estación Biológica El Unco, un comprometido equipo trabaja día a día para recuperar las poblaciones de especies clave del ecosistema mediante el manejo activo de animales y ambientes: *el rewilding*.

 **Conocé más sobre nuestro trabajo.**

PARQUE PATAGONIA Y PRODUCCIÓN DE NATURALEZA



ESCALADA

El sector de escalada del Portal Cañadón Caracoles ha sido un espacio propio de la comunidad local durante muchos años. Hoy se encuentra abierto y de uso libre para quienes desean vivir una experiencia de inmersión en la naturaleza.

Cuenta con 80 vías de diferentes grados de dificultad, enmarcadas por un paisaje espectacular que invita a imaginar los procesos milenarios que formaron el cañadón.

Las vías de escalada se pueden utilizar libremente. Están custodiadas por un monitor que vive en el área (a partir de enero de 2025).



ATRATIVIVOS

ARQUEOLOGÍA

PARQUE PROVINCIAL CUEVA DE LAS MANOS

Es el sitio arqueológico más importante de la Patagonia. Resguarda pinturas rupestres milenarias de escenas de caza, negativos de manos, fauna autóctona y figuras abstractas.

En 2018, Rewilding Argentina donó las tierras para la creación del Parque Provincial y, desde entonces, se han realizado cambios para mejorar la experiencia del turista.

Se accede a pie desde el Portal Cañadón Pinturas o por Ruta 40, a través de dos ingresos vehiculares. La visita es guiada y arancelada.

 **+54 9 297 4586374**

PARQUE PATAGONIA Y PRODUCCIÓN DE NATURALEZA



ATRATIVIVOS

ARQUEOLOGÍA

ALERO CHARCAMATA

La Reserva Provincial **Alero Charcamata** resguarda un importante conjunto de pinturas rupestres de más de 7000 años de antigüedad, entre las que se destaca el principal sustento de los pueblos nómades de la región: el guanaco.

Este imponente sitio se encuentra en un establecimiento privado al cual se accede a pie y únicamente contratando a un prestador turístico local.

Consultar sobre horarios y disponibilidad en el Centro de Informes o en la Oficina de Turismo de Perito Moreno.

PARQUE PATAGONIA Y PRODUCCIÓN DE NATURALEZA



ATRATIVOS

SENDERISMO Y AVISTAJE DE FAUNA

Los senderos del Portal Cañadón Pinturas permiten descubrir una asombrosa variedad de animales y plantas nativos de la Patagonia: manadas de guanacos alimentándose en valles y mallines; chinchillones anaranjados asoleándose en paredones rocosos; choiques y sus charitos camuflados en los colores de la estepa... y hasta el sigiloso puma, siempre presente.

Mirá los mapas de este folleto para conocer los senderos.



PARQUE PATAGONIA Y PRODUCCIÓN DE NATURALEZA



PORTAL CAÑADÓN PINTURAS

El **Portal Cañadón Pinturas** es uno de los accesos al Parque Patagonia Argentina. Aquí, Rewilding Argentina, con el apoyo de Freyja Foundation, trabaja para conservar y restaurar ecosistemas naturales clave de la estepa patagónica e impulsar economías basadas en el turismo de naturaleza para el beneficio de la vida silvestre y las comunidades locales.

Desde aquí se pueden planificar los recorridos por todos los sitios y portales, incluyendo el sitio arqueológico y el Parque Provincial Cueva de las Manos, declarado Patrimonio Cultural de la Humanidad por Unesco en 1999.

El Centro de Informes se ubica sobre la Ruta Nacional 40, desde donde parte una red de cincuenta kilómetros de senderos, ideal para el avistaje de fauna y para recorrer los cañadones donde los primeros habitantes plasmaron su arte hace más de 9000 años.





Perito Moreno
56 km

PORTAL
CAÑADÓN
PINTURAS



CENTRO
DE INFORMES

HOSTERÍA
LA POSTA DE LOS TOLDOS

SENDERO
OBSERVATORIO DE ESTRELLAS



EL MOLLAR

20 km
A sendero Bajada de los Toldos

Bajo Caracoles
74 km

SENDERO
TIERRA DE COLORES

Alero Charcamata
Sólo con acceso guiado



SENDERO
KOI

Laguna
Seca

Meseta Sumich
978 msnm

SENDERO
HUELLA DE GRADÍN

CENTRO DE INTERPRETACIÓN
Y PLANETARIO
ELSA ROSENVASSER FEHER

CAMPING
LA CONFLUENCIA

Co. Amarillo
854 msnm

SENDERO
LA VERTIENTE



E

ALMACÉN DE CAMPO
Y CAMPING AGRESTE
LA SEÑALADA



SENDERO
CAÑADÓN PINTURAS

Cañadón Caracoles

SENDERO
LA GUANACA



SENDERO
LOS BALCONES



SENDERO
BAJADA DE LOS TOLDOS

MIRADOR
EL CÓNDOR



E

CAMPING
DEL RÍO



SENDERO
PUERTO DE PIEDRA



SENDERO
CUEVA DE LAS MANOS



E




97

PARQUE PROVINCIAL
CUEVA DE LAS MANOS

Cañadón del Río Pinturas

ALTITUD (msnm)



580 m

780 m

980 m



Camino pavimentado



Camino consolidado



Curso de agua



Lago o laguna



Área de Descanso
Baño seco



Estacionamiento



Camping



Mirador

KM

0
















1

2

3

N

Senderos

DIFICULTAD			TIEMPO	DISTANCIA
				 DISTANCIA IDA Y VUELTA 
Baja	Media	Alta		
<hr/>				
TIERRA DE COLORES				
			1h	 3,4 km
<hr/>				
OBSERVATORIO DE ESTRELLAS				
			10m	 600 m
<hr/>				
KOI				
			1h 45m	 4,8 km
<hr/>				
LA GUANACA				
			1h 45m	 6 km
<hr/>				
HUELLA DE GRADÍN				
			4h	 12 km
<hr/>				
PUESTO DE PIEDRA				
			1h	 3 km
<hr/>				
CAÑADÓN PINTURAS				
			1h	 4 km
<hr/>				
LA VERTIENTE				
			40m	 2,8 km
<hr/>				
LOS BALCONES				
			20m	 1,7 km
<hr/>				
BAJADA DE LOS TOLDOS				
			45m	 1,3 km
<hr/>				
CUEVA DE LAS MANOS				
			45m	 1 km
<hr/>				

CENTRO DE INFORMES

 **8 a.m. – 8 p.m.**

Ubicado sobre la Ruta Nacional 40, el Centro de Informes es una parada obligada para registrarse antes del ingreso. Aquí, los anfitriones del parque brindan información sobre los senderos y actividades del portal y de la región del Parque Patagonia. Cuenta con WiFi para descargar aplicaciones y folletos digitales.

CENTRO DE INTERPRETACIÓN Y PLANETARIO *ELSA ROSENVASSER FEHER*

 **9 a.m. a 1 p.m. | 4 p.m. a 8 p.m.**

Camuflado en el paisaje, el Centro de Interpretación y Planetario repasa la formación geológica de la región, la evolución de sus especies, la crisis de biodiversidad y la producción de naturaleza. El recorrido finaliza en el planetario, donde se realizan proyecciones para interpretar el cielo patagónico.

Cuenta con un muro de escalada de uso libre y gratuito. Desde el estacionamiento se accede al Centro, a los senderos y al área La Señalada.



PUESTO & CAMPING LA SEÑALADA

 **8 a.m. – 9 p.m.**

 Reservas con quince días de anticipación por mail o por orden de llegada.
cltlasenalada@gmail.com

 **Arancelado**

Se ubica en el camino principal que conduce hacia el cañadón del río Pinturas. Cuenta con doce parapetos para el armado de carpas, un fogón de uso común, un espacio exterior con mesas y lugares de asiento, baños secos y duchas.

Un puesto de estancia convertido en almacén de campo ofrece viandas, agua para mate, bebidas y productos regionales.



CAMPING LA CONFLUENCIA



Reservas con quince días de anticipación por mail o por orden de llegada.

parquepatagonia.arg@gmail.com



Uso libre y gratuito

Se ubica en la intersección de dos cañadones en el valle del río Pinturas. Cuenta con baños secos y seis plataformas individuales para carpas, tres a cada lado del río.

CAMPING DEL RÍO



Reservas con quince días de anticipación por mail o por orden de llegada.

parquepatagonia.arg@gmail.com



Uso libre y gratuito

Localizado en el valle del río Pinturas, cuenta con baños secos y seis plataformas para carpas, reparadas del viento por una hilera de sauces.



LA POSTA DE LOS TOLDOS

 8 a.m. – 10 p.m.

 reservas@lapostadelostoldos.com

  [lapostadelostoldos](#)

Cuenta con nueve habitaciones con baño privado, espacios comunes, un restaurante, una cocina a leña y áreas para fogones.

Aquí es posible contratar guías para el avistaje de fauna e interpretar el cielo patagónico desde el observatorio de estrellas.

La hostería también administra el Camping El Mollar, un espacio arancelado con seis parapetos aptos para motorhomes, con fogón, espacio para carpas y un edificio central de uso común con un living con estufa a leña, lavadero de vajilla y baños con duchas.



PORTAL CAÑADÓN CARACOLES

El **Portal Cañadón Caracoles** está enmarcado por un paisaje peculiar y milenario.

Este inmenso corte sobre rocas jurásicas fue profundizado por las glaciaciones que transformaron el paisaje durante miles de años. En la actualidad, el cañadón Caracoles presenta una miríada de derrumbes, sedimentos y lagunas salitrosas que conservan la impronta de un gran río hoy desaparecido debido al desagüe de los lagos cordilleranos hacia el Océano Pacífico.


La experiencia de recorrerlo suele estar acompañada por la presencia de chinchillones anaranjados, que han sido recientemente reintroducidos en la zona mediante el rewilding, además de águilas mora, cóndores andinos y el esquivo puma. Molles y calafates se destacan entre las especies vegetales.

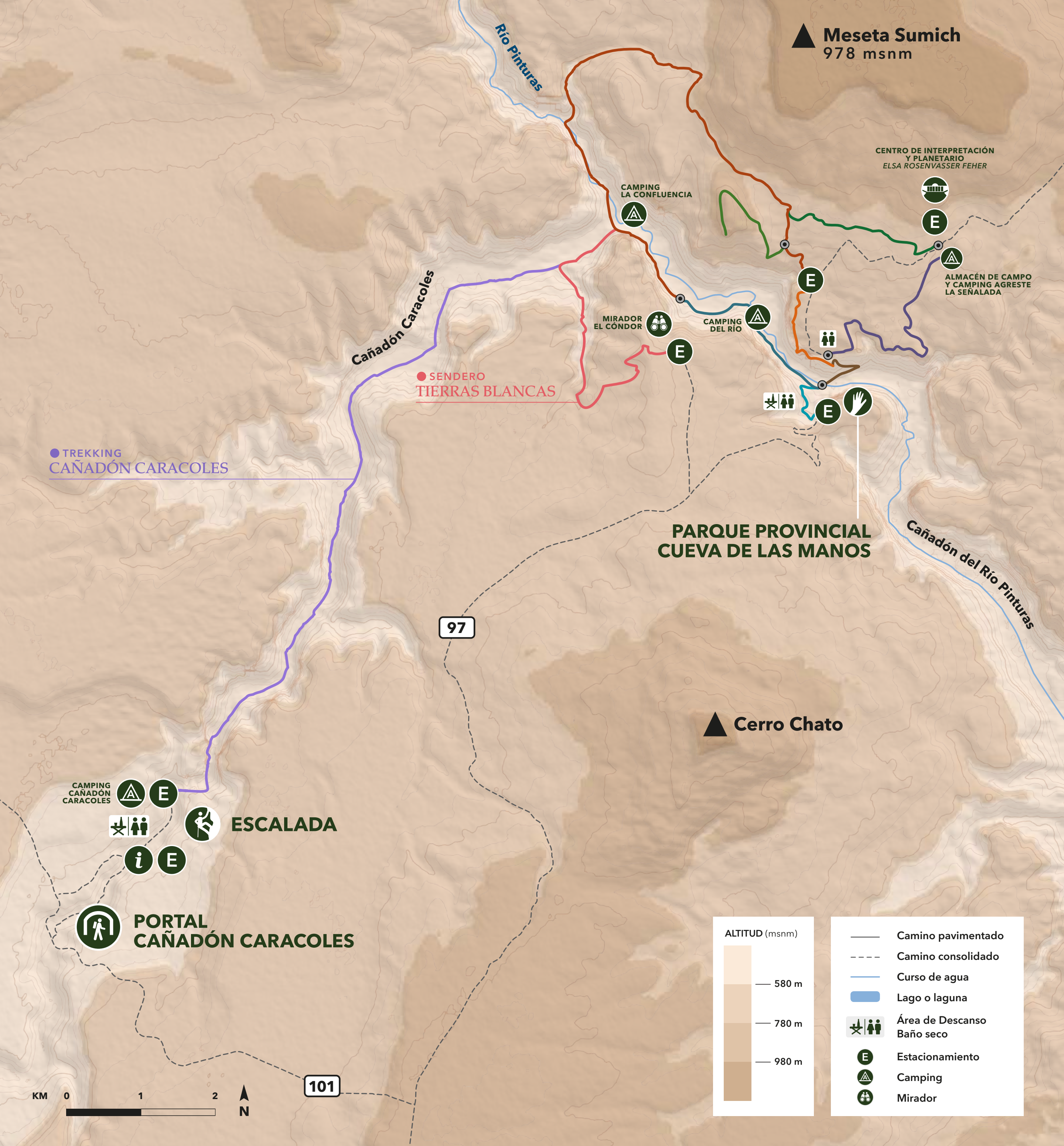
El lugar es frecuentado por la comunidad local de escaladores por su gran variedad de vías de diferentes grados de dificultad (alrededor de 80). El área cuenta con un camping, un sector para motorhomes y senderos para el avistaje de fauna.



El registro es obligatorio en el Centro de Informes, donde además se pueden adquirir bebidas y sándwiches simples.

El horario del Centro de Informes es de 9 a.m. a 7 p.m. Para ingresar fuera de ese horario, por favor utilizar el auto-registro ubicado en el mismo Centro de Informes.





Senderos

DIFICULTAD



Baja



Media



Alta

TIEMPO



DISTANCIA



DISTANCIA IDA Y VUELTA



TIERRAS BLANCAS



2h

● ----->● 6 km

TREKKING CAÑADÓN CARACOLES



4h

● ----->● 12 km

CENTRO DE INFORMES



9 a.m. – 7 p.m.

Para ingresar fuera de ese horario, por favor utilizar el auto-registro.

La experiencia comienza en el Centro de Informes, donde se realiza el registro obligatorio de visitantes. Aquí, los anfitriones del parque brindan información sobre el sector de escalada, actividades y los senderos del portal.

Cuenta con WiFi y estacionamiento.

ÁREA PARA MOTORHOMES

Cuenta con dos estacionamientos: uno exclusivo para motorhomes y otro con capacidad máxima de veinte vehículos.

El espacio para motorhomes no cuenta con lugar para desagotar aguas negras.



CAMPING LA CONFLUENCIA



Reservas con quince días de anticipación por mail o por orden de llegada.

parquepatagonia.arg@gmail.com



Uso libre y gratuito

Se ubica en la intersección de dos cañadones en el valle del río Pinturas. Cuenta con baños secos y seis plataformas individuales para carpas, tres a cada lado del río.

CAMPING CAÑADÓN CARACOLES



Reservas con quince días de anticipación por mail o por orden de llegada.

parquepatagonia.arg@gmail.com

El Portal cuenta con un camping agreste con diez plataformas para el armado de carpas, cada uno equipado con una mesa con bancos.

El espacio tiene un fogón común, un baño seco y acceso a agua para lavar utensilios (no es agua potable). Es importante llevar abundante agua para beber. No hay duchas.



RECOMENDACIONES

ESTA ES UN ÁREA AGRESTE Y SE DEBEN SEGUIR LAS SIGUIENTES RECOMENDACIONES PARA TENER UNA EXPERIENCIA SEGURA.

- Registrarse en el Centro de Informes antes de comenzar el recorrido. El registro es obligatorio.
- No está permitido el ingreso con mascotas.
- Respetar los caminos vehiculares y estacionamientos.
- Conducir con cuidado, respetando las velocidades máximas.
- Transitar únicamente por los senderos señalados.
- Hacer fuego únicamente en los lugares habilitados.
- Planificar la visita considerando la duración de las caminatas y los horarios de cierre del Portal.
- **Importante:** No olvidar llevar agua, calzado adecuado, abrigo, gorro y protector solar.
- No retirar restos arqueológicos, minerales ni vegetales.
- Mantener los niveles de ruido al mínimo.
- Regresar de los senderos con los residuos.
- Observar la fauna silvestre desde una distancia prudencial; jamás perseguirla ni alimentarla. La fauna se defiende si se siente amenazada.



PRECAUCIONES

¿QUÉ HACER EN CASO DE PICADURA DE ARAÑA VIUDA NEGRA?

Mantener al accidentado tranquilo y pedir ayuda cuanto antes. Mientras tanto, lavar la herida solo con agua y jabón, colocar hielo y desajustar prendas. También sacar anillos, pulseras y todo lo que comprima.

¿QUÉ HACER EN CASO DE QUE APAREZCA UN PUMA?

Es un espectáculo natural único y para disfrutar. Si el puma se acerca, se sugiere alzar los brazos para parecer de mayor tamaño y alejarse con calma y sin darle la espalda.



PORTAL CAÑADÓN PINTURAS

Ruta Nacional 40,
a 54 km al sur de Perito Moreno
y a 74 km al norte de Bajo Caracoles

PORTAL CAÑADÓN CARACOLES

Ruta Nacional 40,
a 87 km al sur de Perito Moreno
por el acceso al Parque Provincial
Cueva de las Manos



parquepatagoniaargentina.org



[parquepatagoniaargentina](https://www.instagram.com/parquepatagoniaargentina)



[parquepatagoniaargentina](https://www.facebook.com/parquepatagoniaargentina)

PARQUE PATAGONIA

SENDERISMO Y AVISTAJE DE FAUNA