







An aerial photograph of a coastal landscape. In the foreground, a small settlement with several white buildings and red-tiled roofs is nestled among tall, slender trees. A large, light-colored sandy area, possibly a beach or a dry riverbed, is visible. The middle ground features a lush green field with scattered trees. In the background, a body of water stretches towards the horizon, with a range of mountains visible under a cloudy sky.


Reserva Natural Silvestre La Ascensión

A scenic view of a beach at sunset. The sky is a mix of orange, pink, and purple. In the background, there are several snow-capped mountains. The foreground shows the ocean with gentle waves washing onto a sandy beach.

Al llegar a la R.N.S La Ascensión
anunciate en el centro de Infor-
mes, allí los guardaparques
registrarán tu ingreso y te
brindarán toda la información
necesaria para tu visita. Ellos
son los encargados de
resguardar las Áreas Naturales
Protegidas, promoviendo la
educación ambiental y dando a
conocer los recursos naturales y
culturales de este lugar.




Hacia 1912 La Ascensión era un importante establecimiento rural dedicado a la producción ganadera y el trabajo de campo con ganado ovino para la obtención de lana y carnes. Aquí vivieron cientos de trabajadores rurales, inmersos en la cultura del campo del sur de la Patagonia Argentina y los saberes folclóricos que identifican y representan sus costumbres.



El casco de la antigua estancia **La Ascensión** guarda un importante legado en sus edificaciones, ya que fueron escenario de relevantes episodios vinculados al poblamiento local.

Hoy algunas de sus instalaciones se abren como un museo que refleja gran parte del pasado representando el patrimonio histórico-cultural de la región noroeste de Santa Cruz.

A photograph showing a person with curly hair, wearing a green vest and light-colored pants, kneeling in a field of yellow wildflowers. They are holding a camera with a large lens, aiming it at a group of guanacos. The guanacos are brown and white, standing in the field. The background is a hilly, grassy landscape under a clear sky.

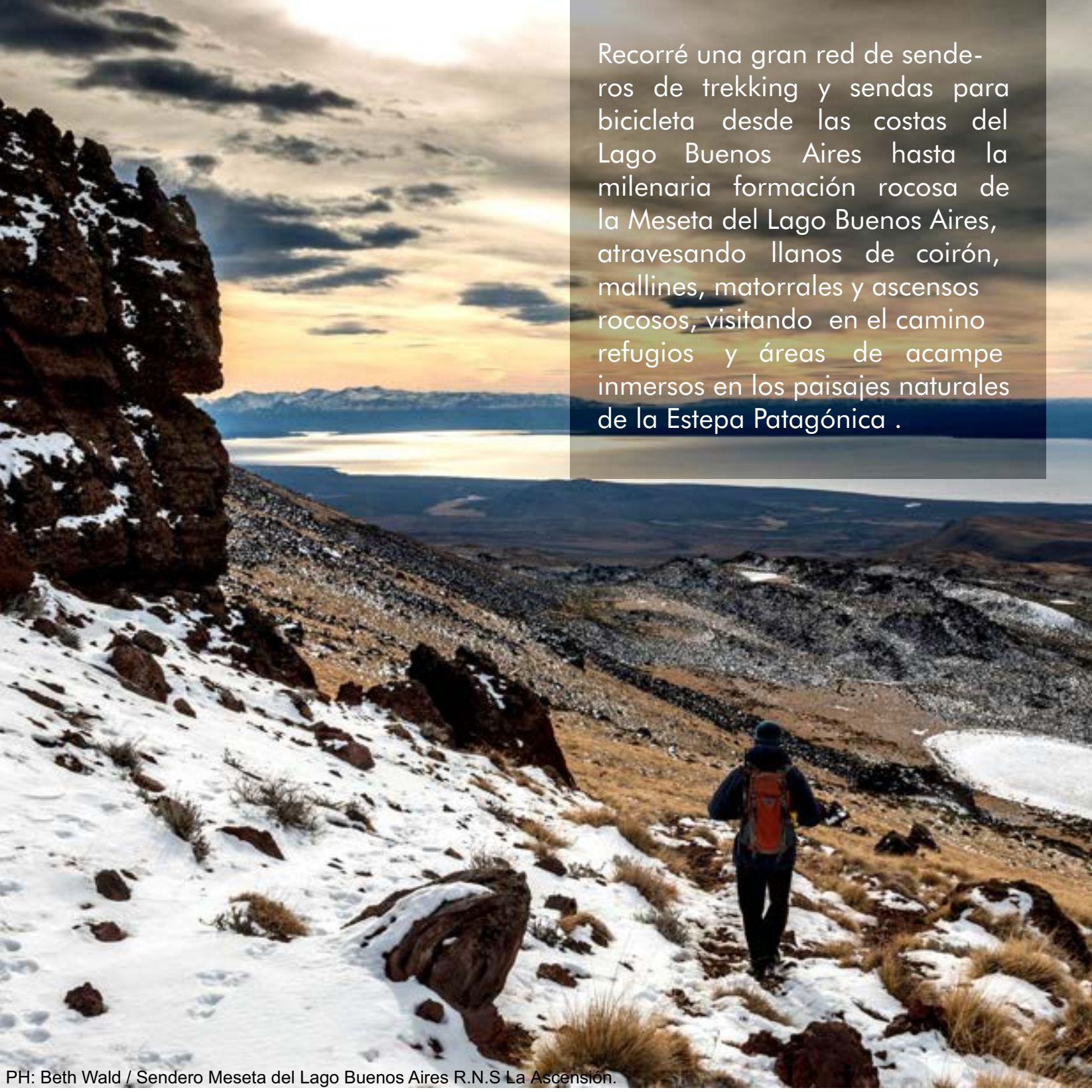
La Reserva Natural La Ascensión es un espacio donde se llevan a cabo tareas vinculadas a la reconstrucción del ecosistema y la **conservación ambiental**, podrás visitarla todos los días, para conocer los paisajes de la Estepa Patagónica y el Lago Buenos Aires avistando flora sureña en su hábitat natural y encontrándote con especies emblemáticas de la fauna nativa.

Los Parques Nacionales y las Reservas Naturales son espacios orientados a preservar áreas silvestres y recuperarlas mediante planes de manejo a favor del equilibrio de los ecosistemas, conservando su estado natural, y su capacidad de regenerarse y reproducirse completando las poblaciones de especies nativas, salvaguardando ambientes sanos y estables.




El **Macá Tobiano** (*Podiceps gallardoi*) es un ave zambullidora, endémica de la Patagonia Austral. Esta especie fue descubierta en 1974 y desde ese momento solo habita en la provincia de Santa Cruz. Actualmente es una **especie en peligro crítico de extinción**. Hoy diversas organizaciones ambientalistas trabajan arduamente dentro del área del P.N. Patagonia para contribuir en la restauración del equilibrio de su hábitat natural y revertir la crisis de extinción de la especie.



A hiker with a red backpack is seen from behind, walking on a snowy mountain trail. The trail is covered in patches of snow and dry grass. In the background, a large lake is visible under a dramatic sunset sky with orange and yellow hues. The surrounding landscape is rugged and mountainous.

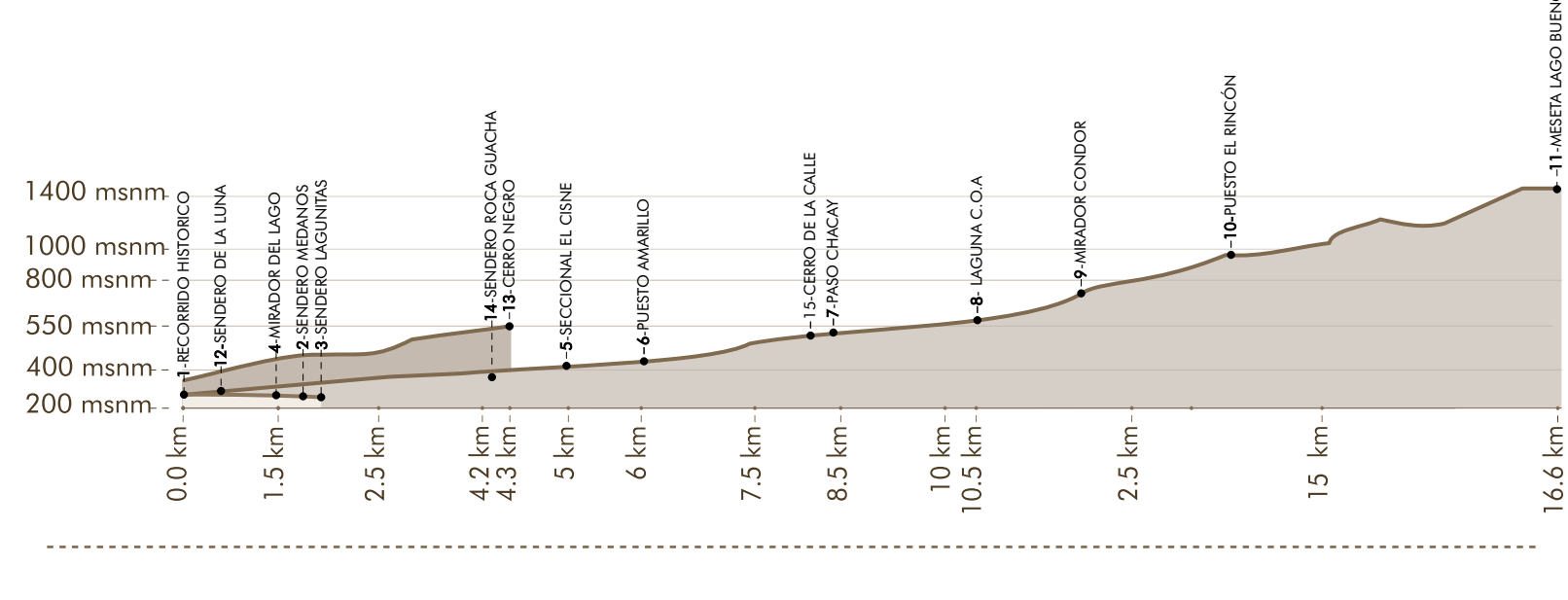
Recorré una gran red de senderos de trekking y sendas para bicicleta desde las costas del Lago Buenos Aires hasta la milenaria formación rocosa de la Meseta del Lago Buenos Aires, atravesando llanos de coirón, mallines, matorrales y ascensos rocosos, visitando en el camino refugios y áreas de acampe inmersos en los paisajes naturales de la Estepa Patagónica .



La Ascensión abarca 20.000 ha. Es un área abierta al público para dar a conocer ecosistemas vivos y funcionales representativos de la región. Viví la experiencia de habitar la naturaleza **conectándote** con la importancia de conocer, conservar y proteger el ambiente. Disfrutá de las áreas de acampe, fogones, senderos, miradores y refugios todos los días, durante todo el año.



DESNIVEL DE SENDEROS



PH: Rowling



PH: Rowling



PH: Rowling



PH: Florian von der fecht



PH: Florian von der fecht



PH: Matias Retbak



PH: Matias Retbak



PH: Matias Retbak



PH: Florian von der fecht



PH: Florian von der fecht



PH: Brian Ward



PH: Brian Ward



PH: Miguel Corrali

Recorrido histórico

El casco de la antigua estancia La Ascensión aun conserva los edificios con sus fachadas originales. El galpón de esquila, corrales, maquinarias rurales y la matera nos cuentan la historia de este lugar.

● 0,2 km ● dificultad baja ● 0:45'

Área Caburé

Un sector de picnic y acampe con fogones, parrillas, agua corriente, sanitarios y estacionamiento para motorhome.

● 1,5 km ● dificultad baja ● 0:20'

Visita al Lago

Recorridos cortos a pie por la costa del lago.

Sendero Lagunitas

● 0,60 km ● dificultad baja ● 0:30'

Sendero Médanos

● 0,8 km ● dificultad baja ● 0:45'

Mirador del lago

● 0,3 km ● dificultad baja

Sendero Cerro Negro

Ascenso a la cumbre de 575 msnm. por un sendero con llamativas rocas pulidas en la Era Glaciar, desde donde se aprecia una vista panorámica de la Reserva Natural Silvestre y el lago.

● 4,3 km ● dificultad baja ● 2:00

Sendero de la Luna

Un acantilado sobre el Lago Buenos Aires, ofrece una impactante vista que nos invita a visitarlo en luna llena y deleitarnos con sus paisajes nocturnos. En los marcados estratos de sus barrancas se pueden apreciar evidencias del pasado geológico del lugar.

● 2,2 km ● dificultad baja ● 0:50'

Sendero Puesto El Cisne

Antiguo puesto de estancia, hoy es una seccional de Guardaparques, con un área de acampe y sanitarios.

● 5,5 km ● dificultad baja ● 1:30'

Sendero Cerro de la Calle

Paredones rocosos de la formación *teschenita* Los Antiguos, de era del Cenozoico, nos cuentan sobre la edad geológica de la región. Punto de vista panorámico. Sitio de nidificación de cóndores y águilas.

● 8,00 km ● dificultad baja ● 2:40'

Sendero Laguna C.O.A

Sitio ideal para observación de diversas especies de aves acuáticas que habitan la zona, debe su nombre al **Centro de Observadores de Aves** local.

● 10,5 km ● dificultad media ● 4:30'

Sendero Roca Guacha

Sendero de estepa que recorre una zona de mallines y añosos molles hasta llegar a un singular afloramiento rocoso. Punto panorámico.

● 4,5 km ● dificultad baja ● 1:30'

Puesto Amarillo

Este lugar fue un puesto de estancia durante muchos años, hoy es un refugio para los caminantes, con fogon y cocina a leña; Cuenta con un área de acampe habilitado y ecobaño.

● 6,0 km ● dificultad baja ● 2:15'

Mirador Cóndor

Luego de un trekking en ascenso, llega a este mirador desde donde se puede apreciar la Cordillera de los Andes y el Lago Buenos Aires.

● 11,2 km ● dificultad media ● 4:45'

Puesto El Rincón

Antiguo puesto de veranada, hoy es el ultimo refugio para los caminantes que ascienden a la Meseta del Lago Buenos Aires. Cuenta con una pequeña cocina a leña, área de acampe y ecobaño.

● 13,5 km ● dificultad alta ● 7:00'

Meseta del Lago Buenos Aires

Ascenso a la zona mas elevada de la reserva, una vista de 360° que alcanza la gran planicie de la Meseta, el Lago Buenos Aires, el paisaje de la estepa Patagónica y la Cordillera de los Andes. Es el hábitat del Maca Tobiano, un ambiente singular que resguarda expresiones únicas de rocas basáltica, flora de altura, líquenes y reptiles endémicos.

● 17,0 km ● dificultad alta ● 9:30'



La fauna silvestre es sensible, al recorrer los senderos evite ruidos y comportamientos que puedan asustarlos, disfrute de la experiencia



PH: Florian von der fecht



registre su ingreso




acceso gratuito



regrese con sus residuos



ingrese sin mascotas



- Al llegar a la R.N.S La Ascensión regístrese en el Centro de Informes.
- Planifique su salida de acuerdo a los horarios de cierre y apertura del parque.
- Respete el itinerario declarado al momento de registrarse.
- Recomendamos caminar siempre acompañado.
- Lleve siempre el mapa de senderos de trekking con usted.
- Evite el contacto directo con la flora y la fauna.
- Transite solo por senderos habilitados, nunca los abandone.
- Cuenta con botiquín, agua potable, alimento, linterna, abrigo extra y protección solar.
- Haga fuego solo en las áreas permitidas.
- Las ráfagas de vientos intensos son frecuentes, en días muy ventosos, sea especialmente precavido al circular cerca de bordes y barrancas.



Administración de Parques Nacionales

Parque Nacional Patagonia
Reserva Natural Silvestre
La Ascensión
Los Antiguos, Santa Cruz